

LEGENDA



A-7

Istniejące oznakowanie pionowe stałej organizacji ruchu



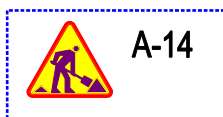
A-7

Usunięcie istniejącego oznakowania stałej organizacji ruchu




A-14

Projektowane oznakowanie pionowe czasowej organizacji ruchu



A-14

Projektowane oznakowanie pionowe czasowej organizacji ruchu dotyczące wyjazdów z budowy - do zasłonięcia podczas gdy wyjazd jest nieużytkowany



A-14

Projektowane oznakowanie pionowe czasowej organizacji ruchu - związane z prowadzonymi wycinkami. Do zasłonięcia/demontażu w sytuacji gdy wycinki nie są prowadzone na odcinku drogi objętym znakami



Istniejące oznakowanie poziome stałej organizacji ruchu



Istniejące oznakowanie poziome stałej organizacji ruchu - do trwałej likwidacji (lub zamalowania)




Projektowane oznakowanie poziome czasowej organizacji ruchu



Wyznaczone ciągi piesze



Drzewa przeznaczone do wycinki




Strefa robót



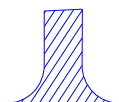
ist. granice pasa drogowego DW544




proj. linia podziału nieruchomości (w oparciu o procedurę ZRID)



proj. linia czasowego zajęcia działek pod elementy związane z drogą (zakres ograniczeń w korzystaniu)



Proj. wyjazdu z budowy



Ist. tory kolei wąskotorowej